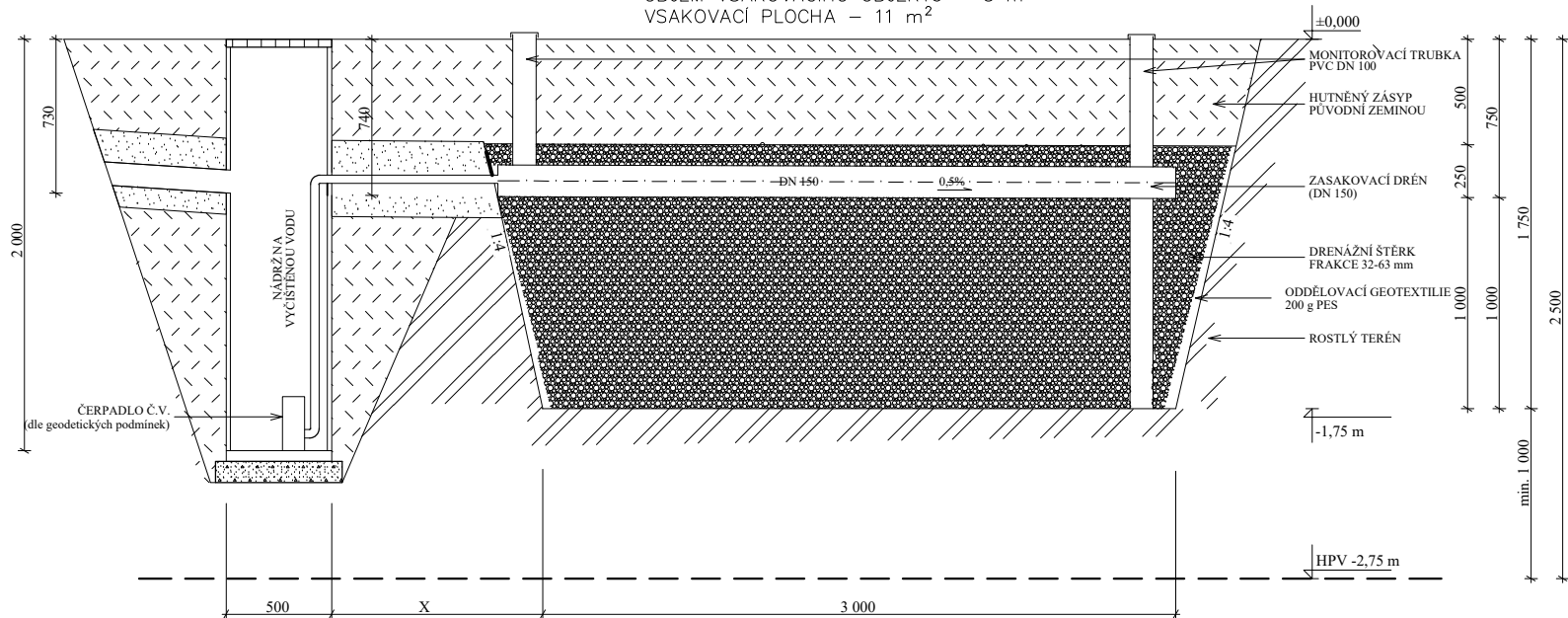
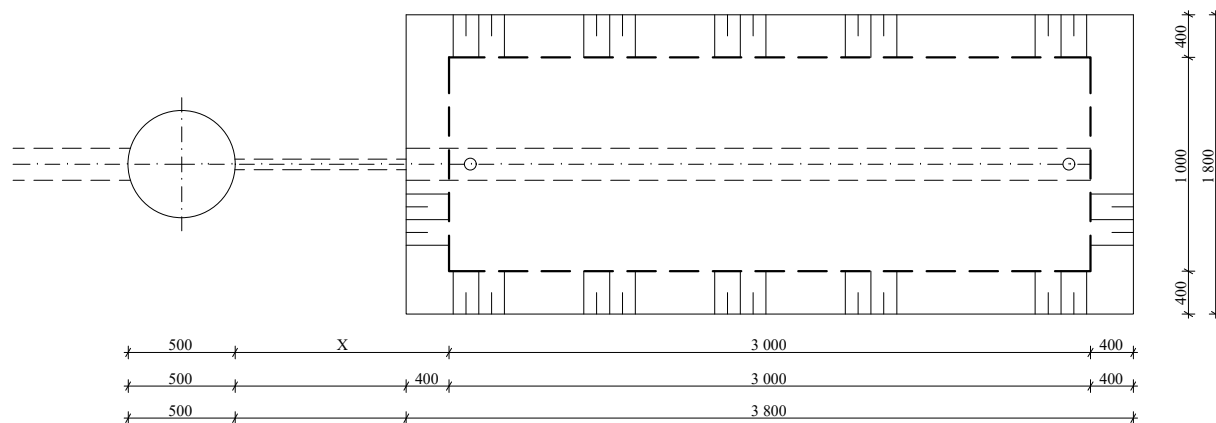


ŘEZ

OBJEM VSAKOVACÍHO OBJEKTU – 3 m³
VSAKOVACÍ PLOCHA – 11 m²









PUDORYS



POZNÁMKA

<p>Soutěžní systém JSTK, výškový systém B.p.v. Trasy inženýrských sítí jsou zakresleny orientačně dle údajů poskytnutých jejich správci, přesnou polohu je nutno před zahájením výkopových prací vytyčit. Při neznámém výškovém uložení inženýrské sítě je předpokládáno uložení dle ČSN 73 6008</p>		
INVESTOR	<p>Obec Václavý, Václavý 36, 270 35 Petrovice u Rakovníka tel.: +420 739 754 853, e-mail: ou.vaclavy@seznam.cz</p>	<p>00640018</p>
PROJEKTANT	<p>Ing. Luděk Chromík, M. Kudeříkové 2672/30, 669 02 Znojmo tel.: +420 724 302 667, e-mail: ludek.chromik@centrum.cz</p>	<p>02315904</p>
AUTORIZOVANÁ OSOBA		Č.A.

LEGENDA

	OKOLNÍ TERÉN
	VYTĚŽENÁ ZEMINA BEZ VĚTŠÍCH KAMENŮ
	HUTNĚNÝ ŠTĚRKOPISKOVÝ PODSYP / ŠTĚRK
	HUTNĚNÝ PISKOVÝ OBSYP
	PROSTOR POD POTRUBÍM NÁTOKU I ODTOKU STABILIZOVAT PÍSKEM PROSYPÁVANÝM CEMENTEM
	DRENÁŽNÍ ŠTĚRK FRAKCE 32–63 mm

408,00 - 466,00 m n.m.

NÁZEV PROJEKTU	OBEC VÁCLAVY		MÍSTO	Václavý
	SOUSTAVA SYSTÉMOVÝCH DOMOVNÍCH ČOV		K.Č.	Václavý
STUPEŇ PD			Č. ZAKÁZKY	202601
	DOKUMENTACE PRO PŘEDÁNÍ STAVBY		DATUM	8.1.2026
OBJEKT			REVIZE	0.0
	C. SITUAČNÍ VÝKRESY		MĚŘÍTKO	1:50
NÁZEV VÝKRESU	VSAKOVACÍ ZAŘÍZENÍ BEZ HLADINY PODZEMNÍCH VOD		Č. VÝKRESU	Č. PŘE C.9.1 1